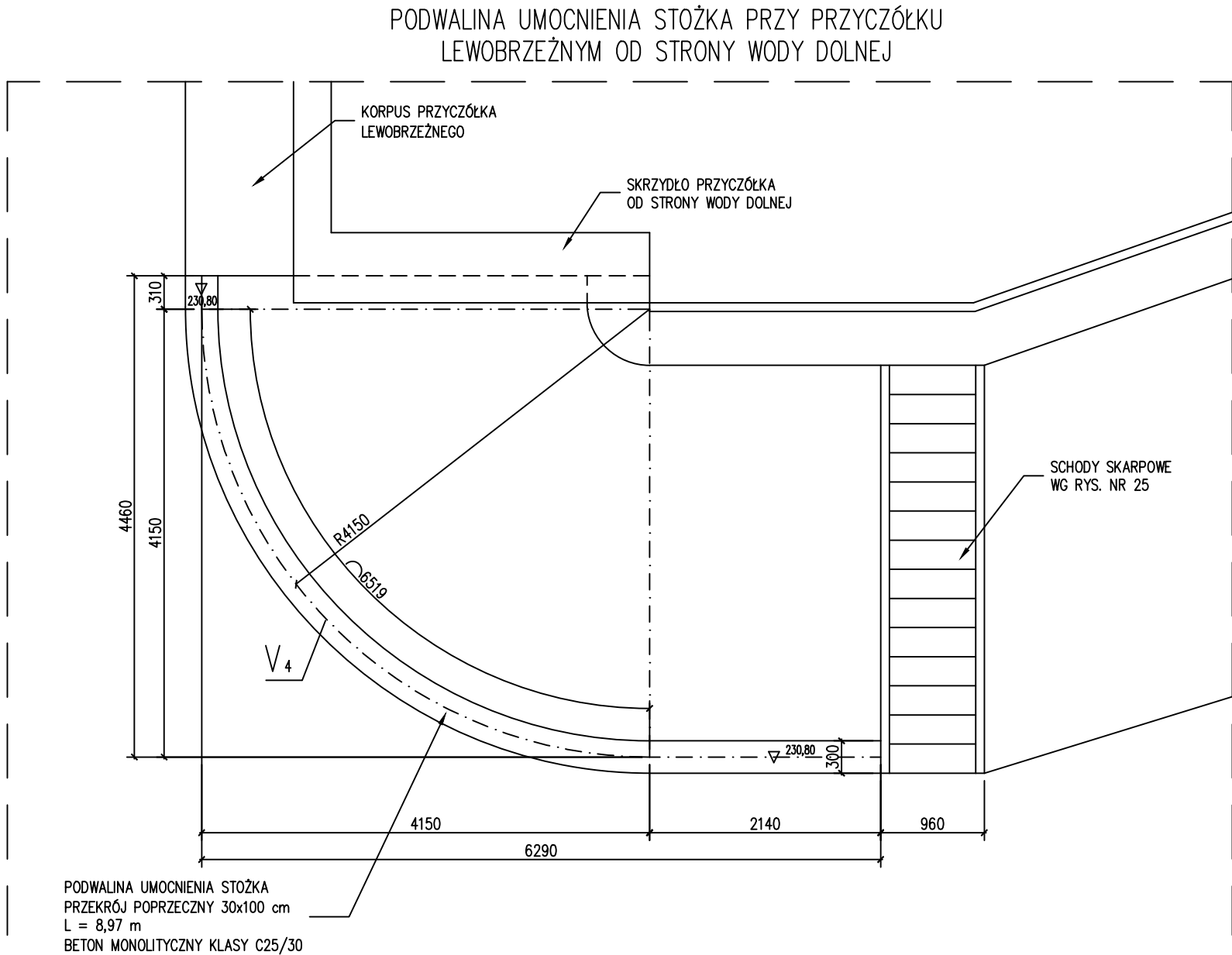
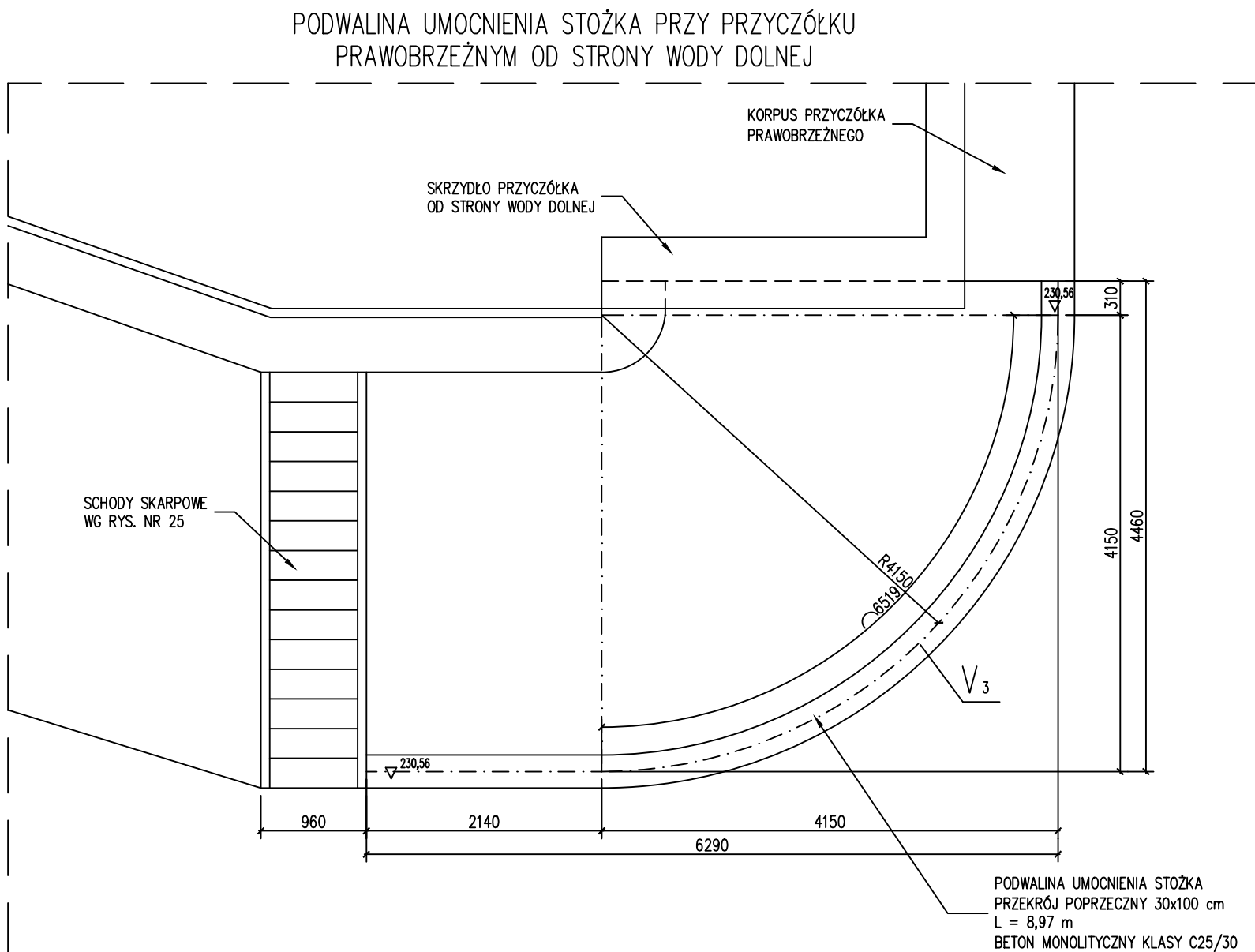
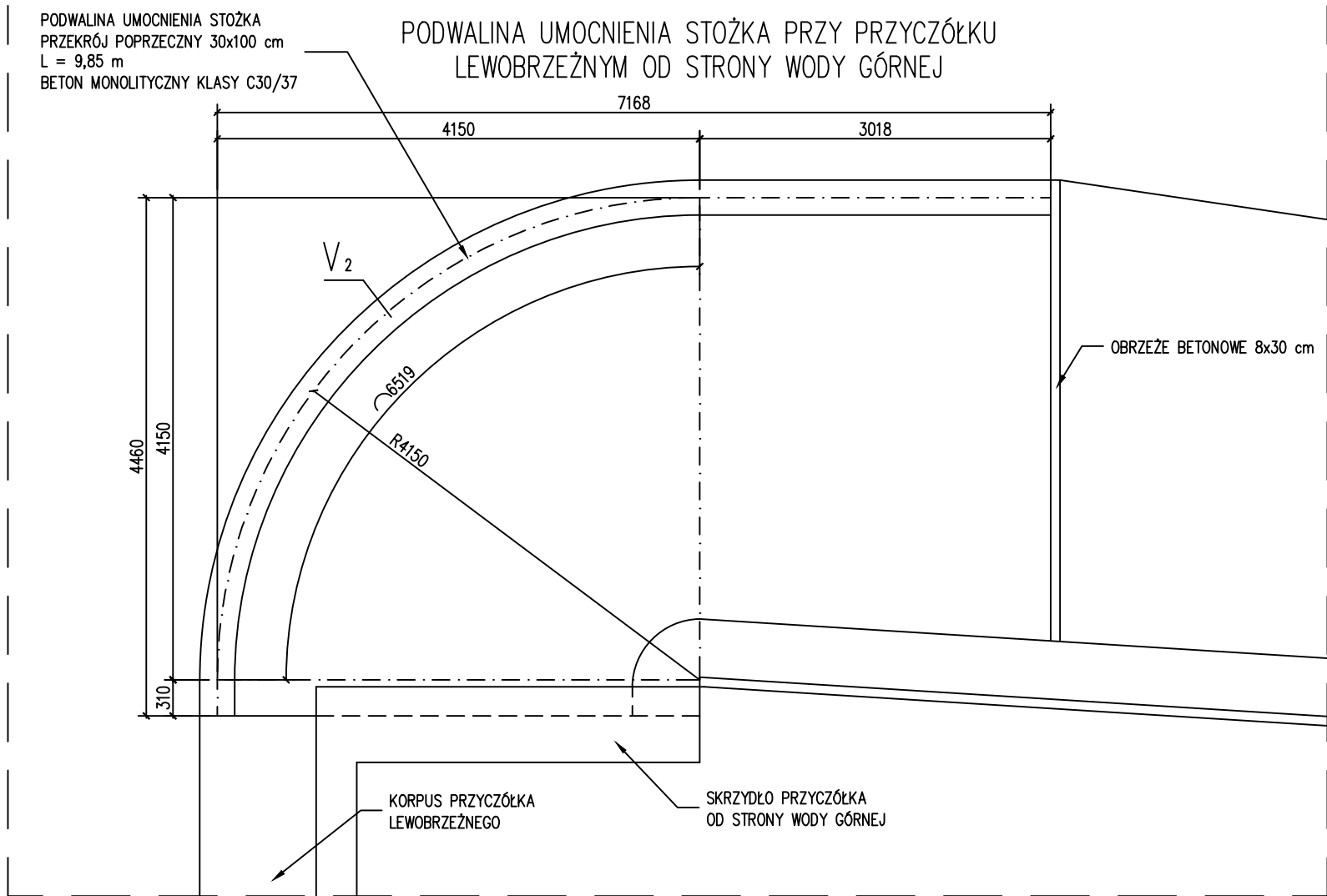
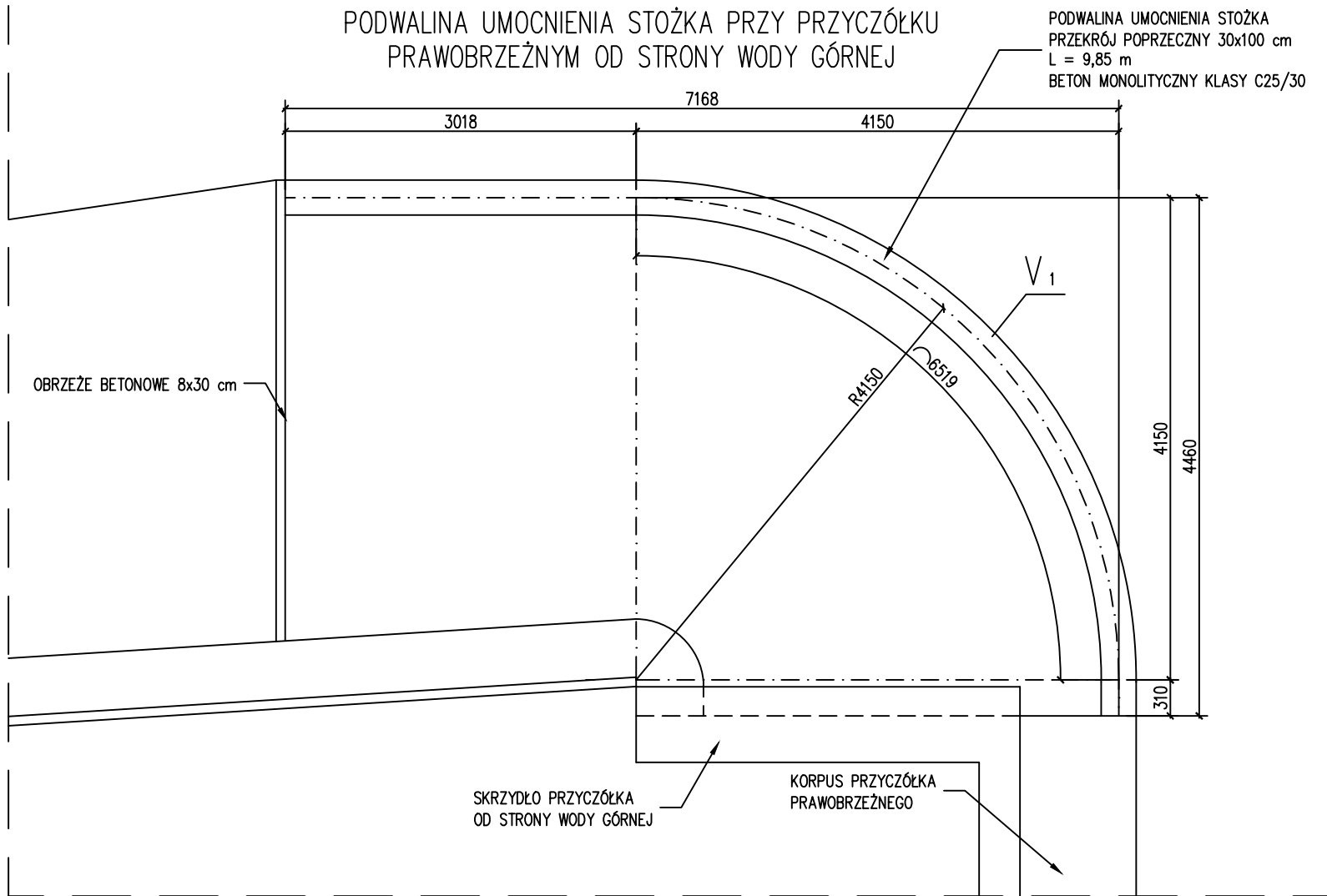


WIDOK Z GÓRY  
SKALA 1:50



BETON KLASY C25/30 W8 F150  
KLASA EKSPOZYCJI wg PN-EN 206:2014  
XF2, XC2 XD2  
 $V_1 = 2,96 \text{ m}^3$   
 $V_2 = 2,96 \text{ m}^3$   
 $V_3 = 2,69 \text{ m}^3$   
 $V_4 = 2,69 \text{ m}^3$   
RAZEM:  $V = 11,30 \text{ m}^3$

Inwestor:	Powiat Skarżyski ul. Konarskiego 20, 26-110 Skarżysko – Kamienna			
Opracowanie:	GEO – PROJEKT INWEST. SP. Z O. O. ul. Urzędowska 139 23-200 Krasnik			
Temat:	Rozbudowa drogi powiatowej w Lipowym Polu Plebańskim i Skarbowym na odcinku od ulicy Rycerskiej do skrzyżowania z drogą powiatową nr 0555T wraz z przebudową obiektu mostowego na rzece Oleśnica			
Lokalizacja:	Gm. Skarżysko – Kościelne, Skarżysko – Kamienna, pow. skarżyski			
Stadium:	PW	Branża:	Drogowo/konstrukcja	
Branża:	Imię i nazwisko:	Nr uprawnień:	Podpis:	Data:
Opracował:	mgr inż. Daniel Kędziński	LB/2024/PMB/16		03.2022 r.
Sprawił:	mgr inż. Aleksander Piętko	UMW-7342/2/70/03 NEBPV-7342/2/70/08		
Skala:	Tytuł rysunku: PODVALINY UMOCNIECIA STOŻKÓW			Nr rys.: 27
1:50				